





Signaturforklaring

-  Jordforurening V1 fra DKjord (DAI)
-  Jordforurening V2 fra DKjord (DAI)
-  Kommunale §3-arealer



Copyright Billund Kommune – SDFE – GST – COWI – Kortdata er kun vejledende.

 **Billund kommune** Forpagtning 2

 Thorsvej 19, Grindsted
 Del af matr.nr. 4cd, Dal By, Grindsted
 Samlet areal 16,77 ha

MALFORHOLD:	1:2.911	TEGNING NR.:	001
DATO:	09-07-2024		
TEGNET AF:	LEAN	REV.:	