




Adgangsvej til matr.nr. 1bk, Horsbøl Gde., Grindsted

Vejen fungerer også som adgangsvej til matr.nr. 1ag, Horsbøl Gde., Grindsted, som ikke er en del af forpagtningen.

Signaturforklaring

-  Jordforurening V1 fra DKjord (DAI)
-  Jordforurening V2 fra DKjord (DAI)
-  Kommunale §3-arealer

Adgangsvej til matr.nr. 5aa og 5ab via fold

Stier, der skal bevares

Dyrefold



Copyright Billund Kommune – SDFE – GST – COWI – Kortdata er kun vejledende.



Forpagtning 4

Morsbølvej 54, 60 og 72 og Tingvejen/Lindegården



Del af matr.nr. 2ad, 2bq, 1ab, 1bk og 1m, Horsbøl, Gde. og del af matr.nr. 5aa og 5ab, Sønderby By, Grindsted

I alt: 108 ha

MALFØRHOLD:	1:9.000	TEGNING NR.:	001
DATO:	09-07-2024		
TEGNET AF:	LEAN	REV.:	