





**Signaturforklaring**



-  Jordforurening V1 fra DKjord (DAI)
-  Jordforurening V2 fra DKjord (DAI)
-  Kommunale §3-arealer



Forpagtning 03 (4,31 ha)



Copyright Billund Kommune – SDFE – GST – COWI – Kortdata er kun vejledende.

	<b>Forpagtning 3</b>	
	<p>Tårnvej 31, Grindsted          Del af matr.nr. 1g, Grindsted By, Grindsted          Samlet areal 4,31 ha</p>	
	MALFORHOLD: <b>1:2.000</b>	TEGNING NR.: <b>001</b>
	DATE: <b>09-07-2024</b>	REV.:
	TEGNET AF: <b>LEAN</b>	