




**Signaturforklaring**

-  Jordforurening V1 fra DKjord (DAI)
-  Jordforurening V2 fra DKjord (DAI)
-  Kommunale §3-arealer

Forpagtning 12 (8,5 ha)

Forpagtning 11 (8 ha)

Forpagtning 08 (7,06 ha)

Adgangsvej fra Grenevej via kørespor på forpagtning 08 - matr.nr. 4i, Plougslund By, Grene



Copyright Billund Kommune – SDFE – GST – COWI – Kortdata er kun vejledende.



Forpagtning 11



Grenevej 4A, Billund  
 Del af matr.nr. 3po, Plougslund By, Grene  
 Samlet areal: 8 ha

MALFORHOLD:	1:3.000	TEGNING NR.:	001
DATO:	11-07-2024	REV.:	
TEGNET AF:	LEAN		