



Afslag til tilladelse til indvinding af overfladevand til markvanding

Dato: 18. marts 2020

Billund Kommune har den 31. januar 2019 modtaget din ansøgning om tilladelse til indvinding af overfladevand til markvanding fra søen¹ beliggende Refshøjvej 4, 7200 Grindsted, matr. nr. 9a, Stenderup By, Ansager.

Teknik og Stabe

Natur og Miljø
Jorden Rundt 1
7200 Grindsted

Af ansøgningen og Billund Kommunes arkiv fremgår det:

Tlf. 7972 7200
www.billund.dk

- at der først ønskes 25.500 m³ vand pr. år, efter høringen ændret til 15.000 m³ pr år, til vanding af 15 ha
- at anlægget har anlægsid: 55443
- at anlægget er etableret 27. oktober 2005
- at anlægget har indtag ved UTM koordinatet: 490.420; 6.171.844
- at anlægget tidligere har været anvendt til markvanding
- at tilladelsen til indvinding af overfladevand fra anlægget udløb den 26. februar 2019
- at der er registreret følgende indvindinger
 - 2005: 5.488 m³
 - 2006: 6.863 m³
 - 2011: 11.956 m³

Sagsnr.:
08/5500

Sagsbehandler:
Søren Hovgaard
Tlf. 79 72 70 98
Sho@billund.dk

Det er kommunen, der meddeler tilladelse til indvinding af overfladevand, jf. Vandforsyningsloven² §§ 20 og 21, Bekendtgørelse om vandindvinding³ og Vandområdeplan 2015-2021⁴.

Billund Kommune har behandlet sagen.

Billund Kommunes afgørelse

Billund Kommune meddeler afslag om tilladelse til indvinding af overfladevand fra søen beliggende Refshøjvej 4, 7200 Grindsted, matr. nr. 9a, Stenderup By, Ansager.

Afgørelsen er truffet efter Vandforsyningslovens § 22 stk. 2 efter en konkret vurdering af risikoen for, at vandindvinding fra søen ikke bevare kvaliteten af naturen.

¹ Luftfoto af søen kan ses i bilag 1.

² LBK nr. 118 af 22/02-2018. Bekendtgørelse af lov om vandforsyning m.v.

³ BEK nr. 470 af 26/4 2019. Bekendtgørelse om vandindvinding og vandforsyning

⁴ Vandområdeplan 2015-2021, Vadehavet, Hovedvandopland 1.10, Vandområdedistrikt Jylland og Fyn, Miljøministeriet, Naturstyrelsen.

Grundlag for afgørelsen

Vandforsyningslovens §22 angiver at indvindingstilladelser skal fornyes med mindre samfundsmæssige hensyn er til hinder herfor.

Lodsejers udtalelser

Lodsejer har i alle årene pumpet fra søen og siger, at det skaber et fald i vandstand på ½ til 1 meter. Han beretter at nabo søen på den anden side af vejen også bliver påvirket, men at 14 dage senere er vandstanden igen på det samme niveau som før pumpningen.

Billund Kommunes vurdering

jf. Vandforsyningslovens §2 stk. 1, fremgår det, at der ved meddelelse af indvindingstilladelser skal lægges vægt på kvalitetsmæssig tilfredsstillende vandforsyning, på miljøbeskyttelse og på naturbeskyttelse og derunder bevarelse af omgivelsernes kvalitet. Billund Kommune vurderer, ud fra dette at naturmæssige hensyn er til hinder for fornyelse af indvindingstilladelsen.

Søen er beskyttet af naturbeskyttelseslovens § 3⁵

Billund Kommune vurderer at en vandindvinding direkte fra søen vil påvirke søens flora og fauna. En vandstandsændring på ½ til 1 meter vil påvirke søen både hvad angår fuglereeder, der ligger i vandoverfladen, men også vandinvertebrater og sumpplanter. Flora og fauna er tilpasset naturlige vandfluktuationer i søen og ikke drastiske vandstandsændringer, som en pumpning vil medføre. Desuden vil en direkte pumpning fra søen medføre en større vandcirkulationen, hvorved det kolde bundvand bliver blandet med overfladevandet. Herved sænkes temperaturen i vandoverfladen. Vandets temperatur er en af de afgørende parametre for hvilke dyrearter, der kan forekomme i en specifik sø.

Billund Kommune kan ud fra de foreliggende oplysninger ikke meddele tilladelse til indvinding af overfladevand til markvanding fra søen beliggende Refshøjvej 4, 7200 Grindsted, matr. nr. 9a, Stenderup By, Ansager.

Høring

Et udkast til afgørelse har været i høring i to uger fra den 31. januar 2020 til den 14. februar 2020, hvor der har været mulighed for at komme med bemærkninger til afgørelsen.

Udkastene er sendt til:

Ansøger/Bestyrer: Mattheus Van De Water, Refshøjvej 7, 7200 Grindsted

Evt. bemærkninger til udkastet skulle være sendt skriftligt til Billund Kommune. Bemærkninger skulle være kommunen i hænde senest den 14. februar 2020.

Der er i høringsperioden indkommet følgende hørings svar:

I en mail af 11. februar 2020 er lodsejer kommet med følgende hørings svar:

Ansøgningen ønskes ændret til 15.000 m³ vand pr år i stedet for 25.500 m³.

Markindvinding er etableret i 1976 og ikke i 2005.

⁵ LBK nr. 1122 af 03/09//2018 Bekendtgørelse af lov om naturbeskyttelse – med senere ændringer

I oktober 2005 er der indsendt en ansøgning om fornyelse.

Vandstanden falder en halv til en meter om sommeren, hvis vi ikke vander fra søen falder vandstanden ligeledes på grund af grundvandens stand.

Fuglerederne ligger kun om foråret i vandoverfladen, ikke hvornår vi starter med vandningsmaskiner.

Flora og fauna har ikke forandret sig de sidste 44 år.

Vandtemperaturen i søen bliver ikke påvirket i sommertid, fordi flora og fauna ikke har forandret sig. Overfladevand bliver hurtigt påvirket af udetemperatur om sommeren.

Til slut; Sagens behandling fra Ribe Amt 27 okt. 2005, markvandningstilladelse vurderes ikke at ændre de eksisterende forhold for paragraf 3 områderne. Markdriften bliver drevet på den samme måde, som før 2005.

Sagen har været fremsendt i høring 2009 og der var ingen bemærkninger i forbindelse med høringen.

I andre kommuner at der stadig muligt at vande fra overfladevand, f.eks. fornyet tilladelse naturens rige indvindingssted 760-v-000908

Konklusion; Jeg holder fast i indvinding fra overfladevand med 15.000 m³ i stedet for 25.500 m³.

Billund Kommunes kommentar

Billund Kommune vurderer at en vandmængde på 15.000 m³ stadig vil have en negativ påvirkning på søens dyre- og planteliv og kommunen fastholder de øvrige vurderinger som kommunen har udarbejdet.

Høringssvaret har således ikke givet anledning til at Billund Kommune ville ændre afgørelsen.

Du har adgang til aktindsigt i sagen og til at udtale dig i henhold til Forvaltningsloven⁶.

Klagevejledning

Hvis du ønsker at klage over afgørelserne, kan du klage til Miljø- og Fødevarerklagenævnet. Klageberettigede fremgår af § 80 i Vandforsyningsloven og § 50 i VVM-bekendtgørelsen. Klagen skal være indgivet skriftligt inden 4 uger fra den dag afgørelsen er offentligt bekendtgjort, hvis klagefristen udløber en lørdag eller helligdag, forlænges fristen til den følgende hverdag.

Du klager via Klageportalen, der ligger på www.borger.dk og www.virk.dk. Vejledning om, hvordan man skal logge på og anvende Klageportalen, kan findes på Miljø- og Fødevarerklagenævnet hjemmeside <https://kpo.naevneneshus.dk/>, samt på www.borger.dk og www.virk.dk. Klagen sendes gennem Klageportalen til kommunen. En klage er indgivet, når den er tilgængelig for kommunen i Klage-

⁶ LBK nr. 433 af 22. april 2014. Forvaltningsloven

portalen. Når du klager, skal du betale et gebyr⁷. Du betaler gebyret med betalingskort i Klageportalen.

Miljø- og Fødevareklagenævnet skal som udgangspunkt afvise en klage, der kommer uden om Klageportalen. Hvis du ønsker at blive fritaget for at bruge Klageportalen, skal du sende en begrundet anmodning til kommunen. Kommunen videresender herefter anmodningen til Miljø- og Fødevareklagenævnet, som træffer afgørelse om, hvorvidt din anmodning kan imødekommes.

En eventuel klage har som udgangspunkt ikke opsættende virkning, medmindre Miljø- og Fødevareklagenævnet bestemmer andet. Udnyttelse af afgørelsen inden klagefristens udløb sker på egen risiko.

Hvis afgørelsen ønskes indbragt for domstolene, skal søgsmål være anlagt inden 6 måneder, eller - hvis sagen påklages - inden 6 måneder efter, at endelig afgørelse foreligger.

De klageberettigede er:

- Ejer eller afgørelsens adressat
- Danmarks Naturfredningsforening, dncillund-sager@dn.dk
- Danmarks Sportsfiskerforbund, lbt@sportsfiskerforbundet.dk
- Danmarks Sportsfiskerforbund post@sportsfiskerforbundet.dk
- Danmarks Sportsfiskerforbund vadehavet@sportsfiskerforbundet.dk
- Forbrugerrådet Tænk, fbr@fbr.dk

Har du spørgsmål til ovenstående, er du velkommen til at kontakte mig.

Med venlig hilsen



Søren Hovgaard
Ingeniør

Bilag

1. Luftfoto af søen
2. Signaturforklaring.
3. Oversigtskort med angivelse af borer og vandede arealer.
4. Oversigtskort 1:25.000

⁷ Gebyret for 2017 er 900 kr. for privatpersoners, mens det for virksomheder og organisationers er 1.800 kr., gebyret reguleres hvert år.

Bilag 1


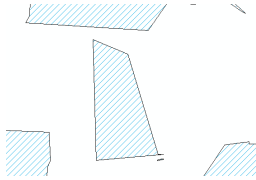
Luftfoto af søen.






Billund Kommunes GIS. Søen = Objek_id: FF27376A-5352-11E2-A995-00155D01E765














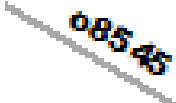

















Bilag 2

Signatur forklaring til kortbilag med vandede arealer:

Vande areal iht. tilladelsen	Matrikel nr.	Markvandingstilladelser
	3e	

Bilag IV arter	Buffer Bilag IV arter	Natur 2000
<ul style="list-style-type: none"> ● Spidssnudet frø ● Stor vandsalamander ● Løgfør ● Birkemus ● Rødlistet 	<p>Fund ikke fundet</p>  	<p>EF-fuglebeskyttelsesområder</p>  <p>EF-habitatområder</p>  <p>Ramsar områder</p> 

Fredning	Beskyttet vandløb	Beskyttede natur
<p>Fredede Fortidsminder</p>  <p>Fredede Områder</p>  <p>Fredede Områder, Forslag</p>  <p>Natur- og vildtreservater</p> 		<p>Eng</p>  <p>Hede</p>  <p>Mose</p>  <p>Overdrev</p>  <p>Sø</p> 

Jordforurening	Ident	Boringer
<p>V1</p> 		<ul style="list-style-type: none">  Andet  Geoteknik  Brønd  Industri og procesvand  Havevanding  Ikke oplyst  Industri/procesvand  Ingen anvendelse  Markvanding/gartneri  Permanent grundvands  Privat husholdning  Reserve/Nødvand  Reserveboring  Sløjfet  Vandforsyningsboring  Vandværksboring  Haveboringer
<p>V2</p> 